

LEGENDA:

markantno crnogorično drvo	kolni ulaz
markantno bjelogorično drvo	žičana ograda
vidljiva trajna oznaka	betonski zid
kilometerska oznaka	željezna ograda
prometni znak	odbojnik
strujni stup - betonski	prirodni pokos do 2m visine
rasvjeta - željezna	prirodni pokos viši od 2m
okno - voda	propust
zatvarač - vodovod	šikara, grmlje
razvodna strujna kutija	sidište
reviziorno okno - četvrtasto	apsolutna visina
obavijestna tabla	broj katastarske čestice
	katastarska čestica

TUMAČ ZNAKOVLJA:

GRANICA OBUHVATA UPU-a (P = 20,9144 ha)
BROJ I GRANICA POSTOJEĆE KATASTARSKE ČESTICE
EVIDENTIRANE POSTOJEĆE GRADEVINE
EVIDENTIRANE POSTOJEĆE NADSTREŠNICE
EVIDENTIRANA IGRALIŠTA (REKREACIJA)
VODNA GRADEVINA
PRISTANIŠTE ZA ČAMCE NA KANALU
PONTONSKO PRISTANIŠTE ZA ČAMCE
RAMPA ZA SPUŠTANJE ČAMACA
POVRŠINA ZA RAZVOJ TLOCRTA GRADEVINE - VIDIKOVAČ

ELEKTROENERGETIKA:

PLANIRANIM PODZEMNI ELEKTROENERGETSKI NISKONAPONSKI VOD
POSTOJEĆI ELEKTROENERGETSKI NISKONAPONSKI VOD

VODOOPSKRBA:

PLANIRANA MREŽA VODOOPSKRBE
POSTOJEĆA MREŽA VODOOPSKRBE

KORIŠTENJE I NAMJENA POVRŠINA:

REKREACIJSKO SPORTSKO IZLETNIČKA NAMJENA:

T4 - REKREACIJSKO IZLETNIČKA NAMJENA T4a - rekreacijsko izletnička namjena - individualna T4b - rekreacijsko izletnička namjena - javna
R - SPORTSKO REKREACIJSKA NAMJENA R1 - sportsko rekreativni tereni na otvorenom R3 - rekreacija uz vodu - plaža sa sportsko rekreativnim terenima

VODE:

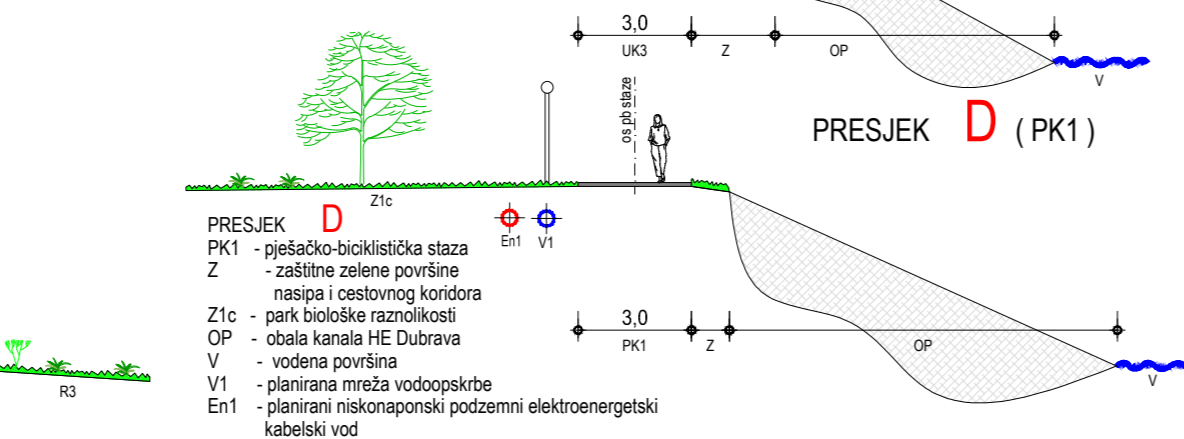
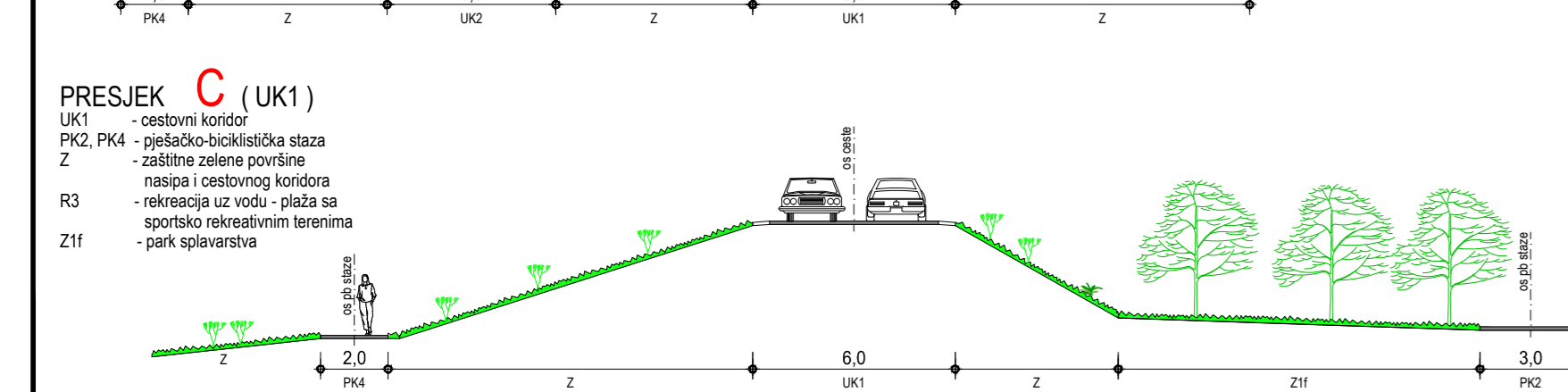
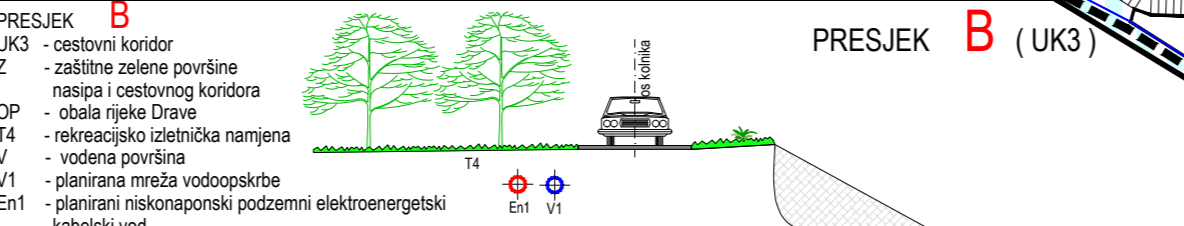
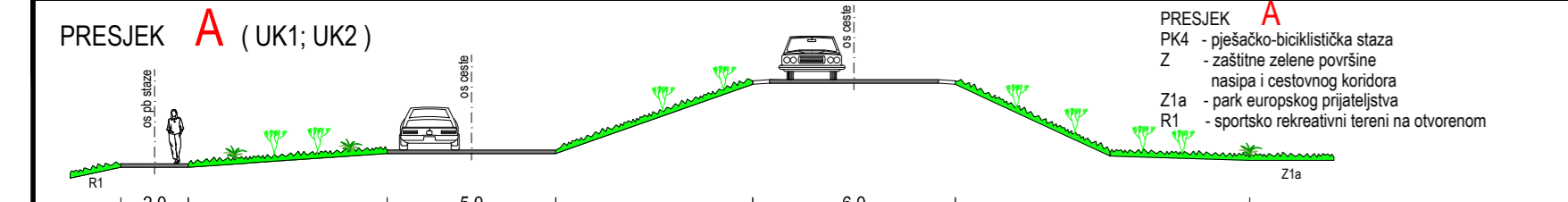
V - VODENA POVRŠINA (rijeka Drava, odvodni kanal "HE Dubrava")
VP - POVRŠINE POVREMENO POD VODOM

PROMET:

UK1 - CESTOVNI KORIDOR
IS - PARKIRALIŠTE
PK - PJEŠAČKE I BICIKLISTIČKE STAZE
MO - PJEŠAČKO - BICIKLISTIČKI MOST (POSTOJEĆI)

ZELENE POVRŠINE:

S3 - ŠUMA POSEBNE NAMJENE
Z - ZAŠTITNE ZELENE POVRŠINE - nasipa i cestovnog koridora
Z1 - JAVNE ZELENE POVRŠINE - TEMATSKI PARKOVI Z1a - park europskog prijateljstva Z1b - park hidroelektrana Z1c - park biološke raznolikosti Z1d - park turističkih destinacija Z1e - park dravskog kamena Z1f - park splavarstva Z1g - poplavno područje visokog prirodnog zelenila
OP - OBALA (kanala HE Dubrava i starog toka rijeke Drave)



Županija : MEĐIMURSKA ŽUPANIJA	Općina / Grad : OPĆINA DONJA DUBRAVA
Naziv prostornog plana : URBANISTIČKI PLAN UREĐENJA "REKREACIJA NA VODI - UŠĆE DRAVE I OTERETNOG KANALA" DONJA DUBRAVA ("Sl.gl.Međimurske županije" br. 7/22)	
izvornik 1/4	
Naziv kartografskog prikaza : prometna, ulična i komunalna infrastrukturna mreža PLAN PROMETA, ELEKTROOPSKRBA, VODOOPSKRBA I ODVODNJA	
Broj kartografskog prikaza : 2	Mjerilo kartografskog prikaza : 1 : 2000
Odluka o izradi UPU-a : "Sl.gl.Međimurske županije" br. 05/20 od : 30. 04. 2020.	Odluka predstavničkog tijela o donošenju plana : "Sl.gl.Međimurske županije" br. 7/22
Objava javne rasprave : List "Međimurje" br. 3493 od : 04. 04. 2022.	Javni uvid održan : od : 07. 04. 2022. do : 07. 05. 2022.
Pečat tijela odgovornog za provođenje javne rasprave :	Odgovorna osoba za provođenje javne rasprave : pročelnica Monika Žinić, mag. oec.
Pravna osoba / tijelo koje je izradilo plan : Arhitekt ATELJE d.o.o. I.Gundulića 5, Čakovec	tel. 040/312-759 e-mail: arhitekt-atelj@ck.t-com.hr
Pečat pravne osobe / tijela koje je izradilo plan :	Odgovorna osoba : Armin Sovar, dipl. ing. arh.
Odgovorni voditelj : Armin Sovar, dipl. ing. arh.	Broj plana : UP - 01/21 Datum : svibanj, 2022.g.
Stručni tim u izradi plana : "Arhitekt atelje" d.o.o. Čakovec : 1. Armin Sovar, dipl.ing.arh. 2. Sanda Grgurić-Sovar, dipl.ing.arh. 3. Krešimir Ružaj, grad. teh.	Predsjednik Općinskog vijeća: Josip Ribić
Istovjetnost ovog prostornog plana s izvornikom ovjerava :	Pečat nadležnog tijela :