


# TUMAČ PLANSKOG ZNAKOVLJA


## [OB-1-1] Obuhvat prostornog plana





[OB-1-1-3001] Obuhvat prostornog plana


## [IS-3-1] Nafta i plin


 [IS-3-1-1101] Naftovod državnog značaja uključivo terminal, prihvatno-otpremna i/ili mjerno-regulacijska (redukcijska) stanica tehnološki povezana s tim cjevovodom

 [IS-3-1-1104] Produktovod državnog značaja uključivo terminal, prihvatno-otpremna i/ili mjerno-regulacijska (redukcijska) stanica tehnološki povezana s tim cjevovodom - planirano


 [IS-3-1-1301] Plinovod državnog značaja uključivo terminal, prihvatno-otpremna i/ili mjerno-regulacijska (redukcijska) stanica tehnološki povezana s tim cjevovodom


 [IS-3-1-1302] Plinovod državnog značaja uključivo terminal, prihvatno-otpremna i/ili mjerno-regulacijska (redukcijska) stanica tehnološki povezana s tim cjevovodom - planirano


 [IS-3-1-3303] Plinovod s pripadajućim građevinama i uređajima


 [IS-3-1-3304] Plinovod s pripadajućim građevinama i uređajima - planirano

## [IS-3-2] Elektroenergetika

 **35 kV** [IS-3-2-2003] (35 kV) Dalekovod 35 kV s pripadajućim građevinama i uređajima

 [IS-3-2-2011] (TS) Transformatorsko i/ili rasklopno postrojenje područnog (regionalnog) značaja

 [IS-3-2-3007] Vod srednjenaponske mreže s pripadajućim građevinama i uređajima (10(20) kV)

 [IS-3-2-3013] (TS) Transformatorsko i/ili rasklopno postrojenje



[IS-3-2-3014] (TS) Transformatorsko i/ili rasklopno postrojenje - planirano

Naziv prostornog plana:

## Prostorni plan uređenja Općine Donja Dubrava

Naziv kartografskog prikaza prostornog plana:

2.3. Energetski sustav

Mjerilo prikaza:

1:25000

Vrsta postupka:

Postupak transformacije prostornog plana

Faza transformacije plana:

Prijedlog transformiranog prostornog plana

Oznaka revizije plana:

Odluka o transformaciji prostornog plana:

Odluka o transformaciji Prostornog plana uređenja Općine Donja Dubrava (Službeni glasnik Međimurske županije broj 29/24)

Objava plana:

Objava plana provodi se od 13.02.2026. do zaključno s danom 27.02.2026.

Nositelj izrade prostornog plana:

Međimurska županija, Općina Donja Dubrava  
Jedinstveni upravni odjel

Odgovorna osoba nositelja izrade:

PROČELNICA  
Monika Žinić mag.oec.

Tijelo koje donosi prostorni plan:

Međimurska županija, Općina Donja Dubrava  
Općinsko vijeće

Predsjednik tijela koje donosi prostorni plan:

PREDSJEDNIK OPĆINSKOG VIJEĆA  
Romeo Čituš

Stručni izrađivač prostornog plana:

EKOMENA d.o.o.  
Zagreb, Krajiška ulica 30  
OIB: 71522073396

Odgovorna osoba stručnog izrađivača:

DIREKTOR  
dr.sc. Filip Šrajer dipl.ing.arh.

Odgovorni voditelj izrade:

dr.sc. Filip Šrajer dipl.ing.arh.

Stručni tim:

dr.sc. Filip Šrajer dipl.ing.arh.  
dr.sc. Ante Senjanović dipl.ing.arh.  
Igor Jutrović mag.ing.prosp.arch.  
Darko Tripunovski univ.bacc.geogr.  
Ana Stamičar mag.ing.prosp.arch.

Nina Kelava dipl.ing.arh.  
Vlatko Roland mag.ing.el.  
Jan Roland univ.bacc.geogr.  
Lovro Kolarić univ.bacc.ing.prosp.arch.  
Fran Kovačić

Naziv prostornog plana:

## Prostorni plan uređenja Općine Donja Dubrava

Naziv kartografskog prikaza prostornog plana:

2.3. Energetski sustav

Mjerilo prikaza:

1:25000

Vrsta postupka:

Postupak transformacije prostornog plana

Faza transformacije plana:

Prijedlog transformiranog prostornog plana

Oznaka revizije plana:

### Prostor za digitalni potpis

Odgovorna osoba nositelja izrade:

PROČELNICA

Monika Žinić mag.oec.

Odgovorna osoba stručnog izrađivača:

DIREKTOR

dr.sc. Filip Šrajer dipl.ing.arh.

Odgovorni voditelj izrade:

dr.sc. Filip Šrajer dipl.ing.arh.