




TUMAČ PLANSKOG ZNAKOVLJA


[OB-1-1] Obuhvat prostornog plana





[OB-1-1-3001] Obuhvat prostornog plana


[IS-1-1] Cestovni promet

 [IS-1-1-1003] (D) Cesta državnog značaja

 [IS-1-1-2005] (Ž) Cesta područnog (regionalnog) značaja


 [IS-1-1-3007] (L) Cesta lokalnog značaja

 [IS-1-1-3008] (L) Cesta lokalnog značaja - planirano



[IS-1-1-3202] Staza

[IS-1-2] Željeznički promet

 [IS-1-2-1004] (R) Željeznička pruga za regionalni promet s pripadajućom željezničkom infrastrukturom - planirano

[IS-1-3] Pomorski promet

[IS-1-4] Promet unutarnjim vodama

[IS-1-5] Zračni promet

Naziv prostornog plana:

Prostorni plan uređenja Općine Donja Dubrava

Naziv kartografskog prikaza prostornog plana:

2.1. Prometni sustav

Mjerilo prikaza:

1:25000

Vrsta postupka:

Postupak transformacije prostornog plana

Faza transformacije plana:

Prijedlog transformiranog prostornog plana

Oznaka revizije plana:

Odluka o transformaciji prostornog plana:

Odluka o transformaciji Prostornog plana uređenja Općine Donja Dubrava (Službeni glasnik Međimurske županije broj 29/24)

Objava plana:

Objava plana provodi se od 13.02.2026. do zaključno s danom 27.02.2026.

Nositelj izrade prostornog plana:

Međimurska županija, Općina Donja Dubrava
Jedinstveni upravni odjel

Odgovorna osoba nositelja izrade:

PROČELNICA
Monika Žinić mag.oec.

Tijelo koje donosi prostorni plan:

Međimurska županija, Općina Donja Dubrava
Općinsko vijeće

Predsjednik tijela koje donosi prostorni plan:

PREDSJEDNIK OPĆINSKOG VIJEĆA
Romeo Čituš

Stručni izrađivač prostornog plana:

EKOMENA d.o.o.
Zagreb, Krajiška ulica 30
OIB: 71522073396

Odgovorna osoba stručnog izrađivača:

DIREKTOR
dr.sc. Filip Šrajer dipl.ing.arh.

Odgovorni voditelj izrade:

dr.sc. Filip Šrajer dipl.ing.arh.

Stručni tim:

dr.sc. Filip Šrajer dipl.ing.arh.
dr.sc. Ante Senjanović dipl.ing.arh.
Igor Jutrović mag.ing.prosp.arch.
Darko Tripunovski univ.bacc.geogr.
Ana Stamičar mag.ing.prosp.arch.

Nina Kelava dipl.ing.arh.
Vlatko Roland mag.ing.el.
Jan Roland univ.bacc.geogr.
Lovro Kolarić univ.bacc.ing.prosp.arch.
Fran Kovačić

Naziv prostornog plana:

Prostorni plan uređenja Općine Donja Dubrava

Naziv kartografskog prikaza prostornog plana:

2.1. Prometni sustav

Mjerilo prikaza:

1:25000

Vrsta postupka:

Postupak transformacije prostornog plana

Faza transformacije plana:

Prijedlog transformiranog prostornog plana

Oznaka revizije plana:

Prostor za digitalni potpis

Odgovorna osoba nositelja izrade:

PROČELNICA

Monika Žinić mag.oec.

Odgovorna osoba stručnog izrađivača:

DIREKTOR

dr.sc. Filip Šrajer dipl.ing.arh.

Odgovorni voditelj izrade:

dr.sc. Filip Šrajer dipl.ing.arh.